




- |           |   |
|-----------|---|
| <b>K</b>  | LOKACIJA POJEDINAČNE POSLOVNE / PRATEĆE GRAĐEVINE |
| <b>D</b>  | DJEČJE IGRALIŠTE                                  |
|           | +   |
| <b>TS</b> | TRAFOSTANICA                                      |
| <b>TS</b> | PLANIRANA TRAFOSTANICA                            |

 GRANICA GRAĐEVINSKOG PODRUČJA PREMA PPU GRADA CRESA  
kartografski prikaz br. 4.12. iz GRAĐEVINSKA PODRUČJA: VALUN (NA14)


## OBLICI KORIŠTENJA I UREĐENJA PROSTORA

- BUNAR / "KALČIĆ"
- ŠTERNE



OBALNA ŠETNICA (min 1,5m)

* PRIVEZIŠTA	
--------------	--

 BUJIČNI VODOTOK

 UREĐENI BUJIČNI VODOTOK

 KANALIZIRANE BUJICE

## PODRUCJE POSEBNIH OGRANICENJA U KORIŠTENJU

POJAS 70 m OD OBALNE CRTE




MORE I. KATEGORIJE




IV. GEOTEHNIČKA KATEGORIJA TERENA  
- POSEBNI (TEHNIČKI) UVJETI GRADNJE

ZAŠTITNI POJAS BUJICA (2 x 10m)

## GRADITELJSKA BAŠTINA - evidentirana


 POVIJESNA GRADITELJSKA CIJELINA (SEOSKO NASELJE)  
3. KATEGORIJA

 SAKRALNI OBJEKT - ŽUPNA CRKVA GOSPE OD RUŽARIJA  
2. KATEGORIJA

## URBANISTIČKI PLAN UREĐENJA NASELJA

# VALUN

II. izmjene i dopune

Županiya:		ŽUPANIJA PRIMORSKO GORANSKA	
Općina/grad:		GRAD CRES	
Naziv prostornog plana:		II. IZMJENE I DOPUNE <b>URBANISTIČKOG PLANA UREĐENJA NASELJA V A L U N</b> građevinskog područja naselja (NA14), zona ugostiteljsko-turističke namjene T3 <sub>4</sub> i lučko područje luke otvorene za javni promet - lokalnog značaja <b>PRIJEDLOG PLANA</b>	
Naziv kartografskog prikaza:		UVJETI KORIŠTENJA, UREĐENJA I ZAŠTITE POVRŠINA	
Broj kartografskog prikaza:		3.	Mjerilo kartografskog prikaza: 1:2000
Odluka o izradi (službeno glasillo):		Odluka predstavničkog tijela o donošenju plana (službeno glasillo):	
"Službene novine Grada Cresa" broj 11/23		"Službene novine Grada Cresa" broj 00/24	
Javna rasprava (datum objave): "Novi list", 00.00.2024. mpgi.gov.hr, 00.00.2024. www.cres.hr, 00.00.2024.		Javni uvid održan od: 00.00.2024. do: 00.00.2024.	
Pečat tijela odgovornog za provođenje javne rasprave:		Odgovorna osoba za provođenje javne rasprave: DUBRAVKA FAK, ing.arh.  _____ (ime, prezime i potpis)	
Suglasnost na plan prema članku 108. Zakona o prostornom uređenju ("Narodne novine" br 153/13, 65/17, 114/18, 39/19, 98/19, 67/23)			
Broj suglasnosti klasa: 000-00/00-00-00/00; urbroj: 000-00-00-00-00-00-0 datum: 00.00.2024.			
Pravna osoba / tijelo koje je izradilo plan:		 <b>URBANISTIČKI STUDIO RIJEKA d.o.o.</b> PROSTORNO URBANISTIČKO PLANIRANJE, PROJEKTIRANJE I ZAŠTITA OKOLIŠA RIJEKA Brostarska 3/II tel: 051 3744007 e-mail: info@studio-studio.hr	
Pečat pravne osobe / tijela koje je izradilo plan:		Odgovorna osoba: TATJANA RAKOVAC, dipl.ing.arh.  _____ (ime, prezime i potpis)	
Odgovorni voditelj: TATJANA RAKOVAC dipl.ing.arh.			
Stručni tim u izradi plana: 1. TATJANA RAKOVAC, dipl.ing.arh. 2. MARA KUČAN, dipl.ing.arh. 3. SENKO VLAH, dipl.ing.grad.			
Pečat predstavničkog tijela:		Predsjednik predstavničkog tijela: ROBERT KUČIĆ  _____ (ime, prezime i potpis)	
Istovjetnost ovog prostornog plana s izvornikom ovjerava:		Pečat nadležnog tijela:	
(ime, prezime i potpis)			