



PROSTORNI PLAN UREĐENJA PODRUČJA GRADA CRESA

II. IZMJENA I DOPUNA PLANA


4.8. GRAĐEVINSKA PODRUČJA

Loznati - građevinsko područje naselja (NA 8), Pernat - građevinsko područje naselja (NA 13)
Loznati - poslovna zona K1₂
Groblje G₇


ŽUPANIJA: PRIMORSKO-GORANSKA ŽUPANIJA	GRAD: CRES
NAZIV PROSTORNOG PLANA: PROSTORNI PLAN UREĐENJA PODRUČJA GRADA CRESA II. IZMJENE I DOPUNE	
NAZIV KARTOGRAFSKOG PRIKAZA: GRAĐEVINSKA PODRUČJA: LOZNATI (NA 8), PERNAT (NA 13), POSLOVNA ZONA K1 ₂	
BROJ KARTOGRAFSKOG PRIKAZA: 4.8.	MJERLO KARTOGRAFSKOG PRIKAZA: 1 : 5 000
ODLUKA O IZRADI: Odluka o izradi: SN PGŽ br. 11/15	ODLUKA PREDSTAVNIČKOG TJELO O DONOŠENJU PLANA: Odluka od donošenju SN PGŽ br.42/18 od 19.prosinca 2018.
JAVNA RASPRAVA (DATUM OBJAVE): 13. listopada 2016. (Novi list)	JAVNI UVID ORŽAN: OD: 24.10.2016. DO: 07.11.2016.
POSLOVNA JAVNA RASPRAVA (DATUM OBJAVE): 2. svibanj 2018. (Novi list)	JAVNI UVID ORŽAN: OD: 15.05.2018. DO: 30.05.2018.
PEČAT TJELO ODGOVORNOG ZA PROVOĐENJE JAVNE RASPRAVE:	ODGOVORNA OSOBA ZA PROVOĐENJE JAVNE RASPRAVE: Dubravka Fak, ing.arh.
SUDLASNOST NA PLAN PREMA ČLANKU 138. ZAKONA O PROSTORNOM UREĐENJU (NN 153/13): KLASA: 350-02/18-11/12, UR. BROJ: 531-05-01-18-04 od 29.studenog 2018.	
PRAMNA OSOBA TJELO KOJE JE IZRADILO PLAN: JAVNA USTANOVA ZAVOD ZA PROSTORNO UREĐENJE PRIMORSKO-GORANSKE ŽUPANIJE	
PEČAT PRAMNE OSOBE TJELO KOJE JE IZRADILO PLAN:	ODGOVORNA OSOBA: Adam Butigan, mag.ing.geod.
ODGOVORNI VODITELJ PLANA: Vana Rodin Kružić, dipl.ing.arh.	
ISTOVIŠNOSTI IZRADE PLANA: 1. Miroslav Štimac, dipl.ing.arh. 2. Vana Rodin Kružić, dipl.ing.arh.	
4. Mirjana Mamić, dipl.ing.grad. 5. Vedran Radić, dipl.ing.grad. 6. Zlatko Magdalenić, dipl.san.ing.	
PEČAT PREDSTAVNIČKOG TJELO:	PREDSEJNIK PREDSTAVNIČKOG TJELO: Marčelo Damijanjević
ISTOVIŠNOST OVOG PROSTORNOG PLANA S IZVORNIM OVIJERAVI: Marčelo Damijanjević	PEČAT NADLEŽNOG TJELO:

TUMAČ ZNAKOVLJA

PROSTORI ZA RAZVOJ I UREĐENJE RAZVOJ I UREĐENJE POVRŠINA NASELJA


IZGRADENO - NEIZGRADENO
 GRAĐEVINSKO PODRUČJE NASELJA

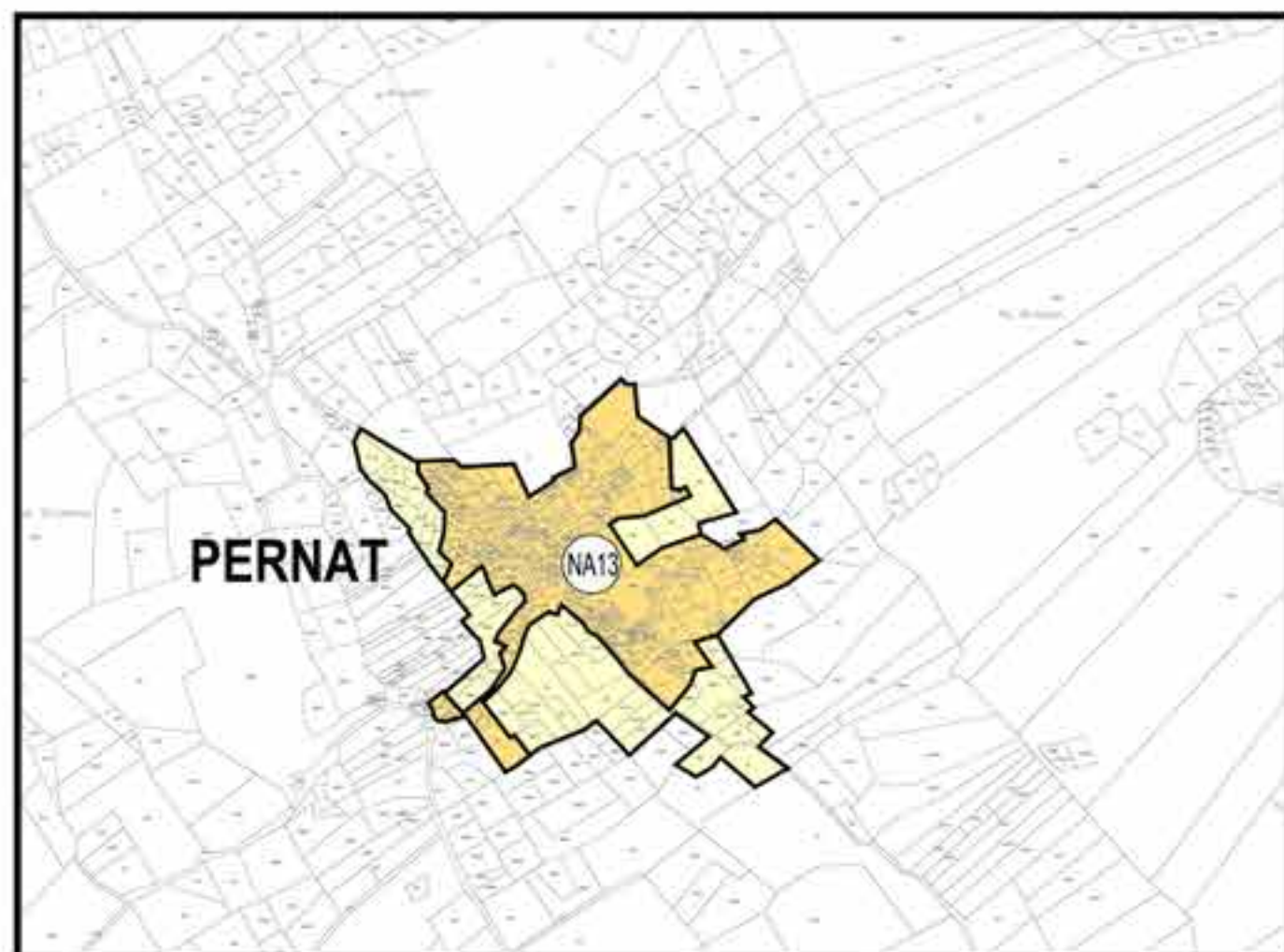
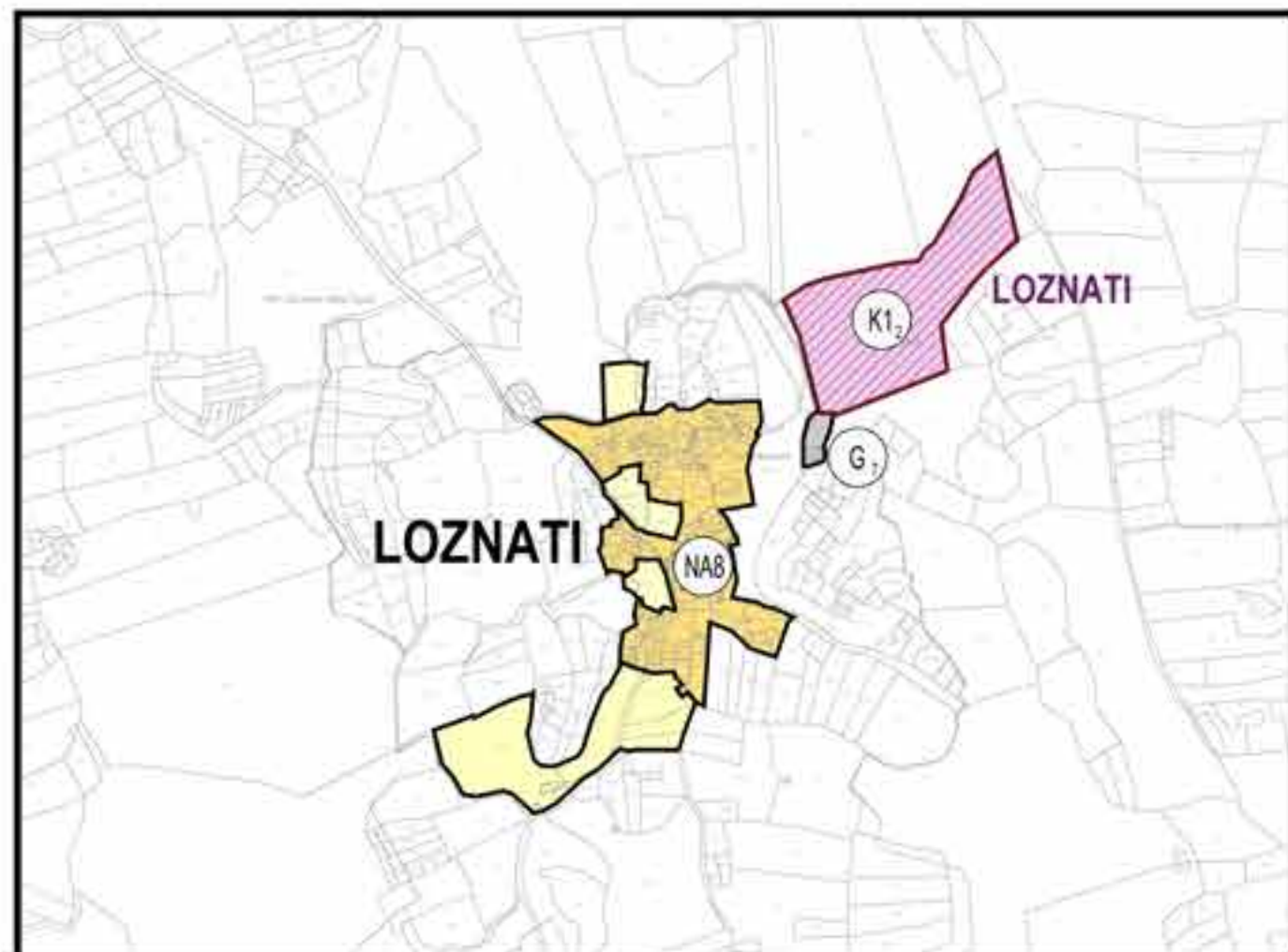
RAZVOJ I UREĐENJE POVRŠINA IZVAN NASELJA

IZGRADENO - NEIZGRADENO
 GRAĐEVINSKO PODRUČJE UGOSTITELJSKO TURISTIČKE NAMJENE kamp- T3

IZGRADENO - NEIZGRADENO
 GRAĐEVINSKO PODRUČJE GROBLJA

IZGRADENO - NEIZGRADENO
 GOSPODARSKA NAMJENA- POSLOVNA

NEIZGRADENO
 NEUREĐENI DIO GRAĐEVINSKOG PODRUČJA



0 100 300 500